

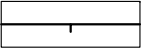












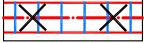


# LEGENDA ZaD č.9:













## HRANICE A OCHRANNÉ PÁSMA

STAV	NÁVRH	
		OZNAČENIE LOKALITY RIEŠENEJ V RÁMCI ZaD9
		OCHRANNÉ PÁSMO LESA 50 m

## VÝROBNÉ ÚZEMIE A TECHNICKÉ VYBAVENIE

		PLOCHY SKLÁDOK NIE NEBEZPEČNÉHO ODPADU
		PLOCHY SKLÁDOK NEBEZPEČNÉHO ODPADU
		FOTOVOLTICKÁ ELEKTRÁREŇ
		ZBERNÝ DVOR, AREÁL TECHNICKÝCH SLUŽIEB
		MALÁ VODNÁ ELEKTRÁREŇ, VODNÉ DIELO NA ZRUŠENIE
		ÚPRAVA, PREHLBENIE TOKU POD MVE NA ZRUŠENIE

## VEREJNÁ DOPRAVA A DOPRAVNÉ ZARIADENIA

STAV	NÁVRH	
		RÝCHLOSTNÁ CESTA R1, R2 (AKTUALIZOVANÝ PRIEBEH r.2025)
		MIESTNA CESTA
		ÚČELOVÁ CESTA SPEVNENÁ VEREJNÁ
		ÚROVŇOVÉ KRIŽOVATKY NA CESTE I. TRIEDY NA ZRUŠENIE
		ÚROVŇOVÉ KRIŽOVATKY NA CESTE I. TRIEDY
		MOST

## REGULAČNÉ PRVKY FUNKČNÉHO VYUŽITIA ÚZEMIA

		ZRUŠENIE NÁVRHU ÚROVŇOVEJ KRUHOVEJ KRIŽOVATKY NA CESTE I. TRIEDY, MIESTNEJ PRÍSTUPOVEJ A OBSLUŽNEJ KOMUNIKÁCIE, CYKLISTICKEJ KOMUNIKÁCIE
-------------------------------------------------------------------------------------	-------------------------------------------------------------------------------------	------------------------------------------------------------------------------------------------------------------------------------------